




- LEGENDA:**
- KATASTRÁLNÍ HRANICE
 - HRANICE POZEMKU
 - OSA STÁVAJÍCÍHO TOKU DLE EVIDENCE
 - NAVRŽENÁ ÚPRAVA
 - OSA STÁVAJÍCÍHO TOKU
 - NÁVRH ÚČELOVÉ KOMUNIKACE - CYKLOSTEZKY
 - OSA ÚČELOVÉ KOMUNIKACE - CYKLOSTEZKY
 - TRVALÝ ZÁBOR STAVBY
 - ROZHRNUTÍ ORNICE NA P.Č. 1078



Souřadnicový systém: S-JTSK; Výškový systém: Bpv, Kótováno v metrech

50/10.11.2020

<div>ageris</div> <div>POZEMKOVÉ ÚPRAVY, KRAJINNÁ EKOLOGIE</div> <div>AGERIS s.r.o., Jiráskova 5, 602 00, Brno, Tel./fax: +420 545 241 842, www.ageris.cz</div>		Autorizace: 			
Veroucí projektu	Ing. Ivo Podracký				
Zodpovědný projektant	Ing. Ivo Podracký				
Navrhl / Vypracoval	Ing. Ivo Podracký				
Kreslil / CAD	Ing. Ivo Podracký				
Investor	SPÚ, Krajský pozemkový úřad pro Jihomoravský kraj, Pobočka Brno				
Alce	<div>Revitalizace Mnišího potoka v k.ú. Jinačovice</div>				
Číslo					
Situční výkresy					
Název přílohy				Příloha č. Paré č.	
Katastrální situační výkres				C.3.	